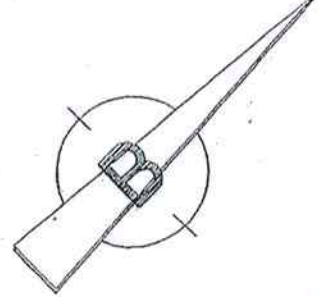
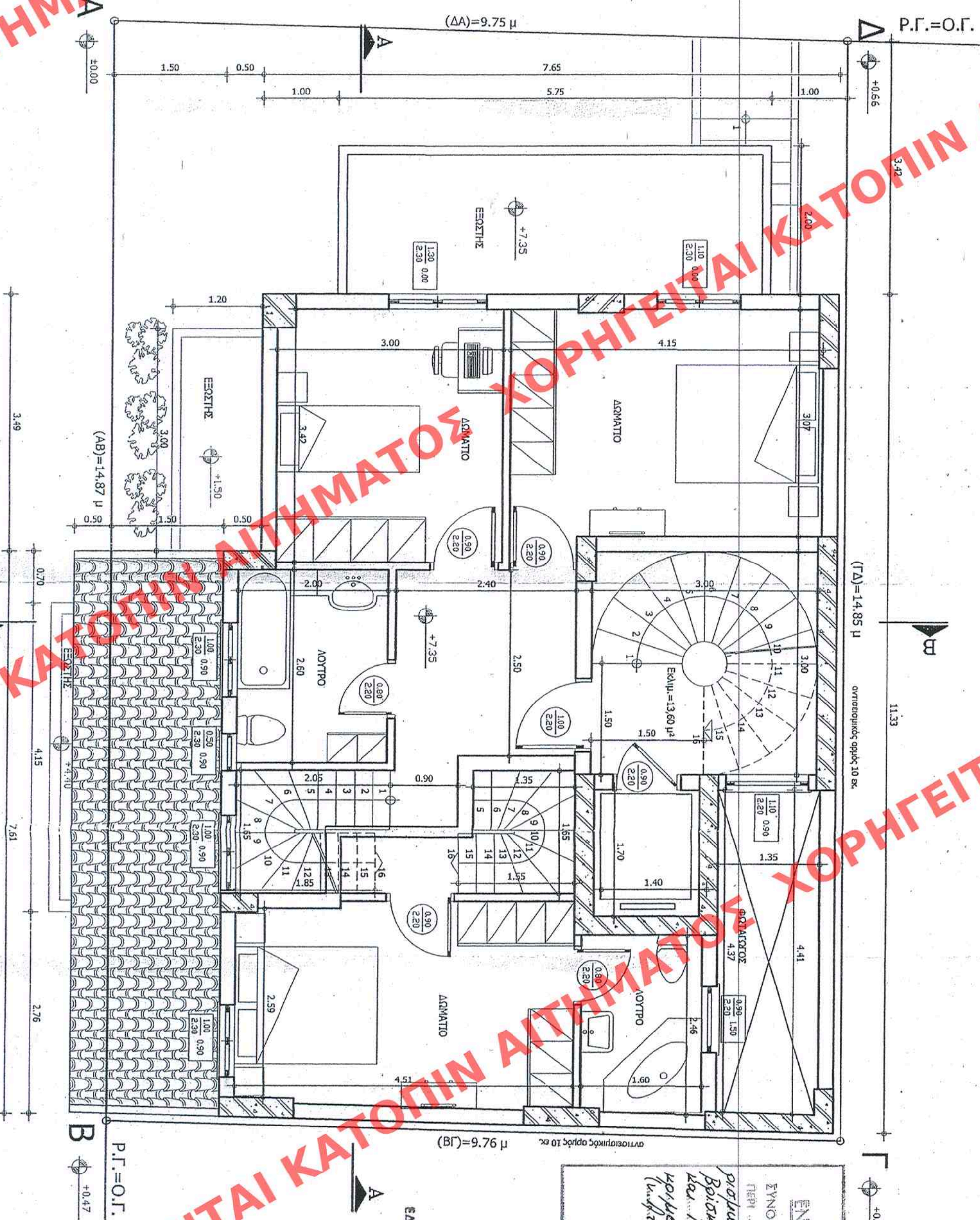
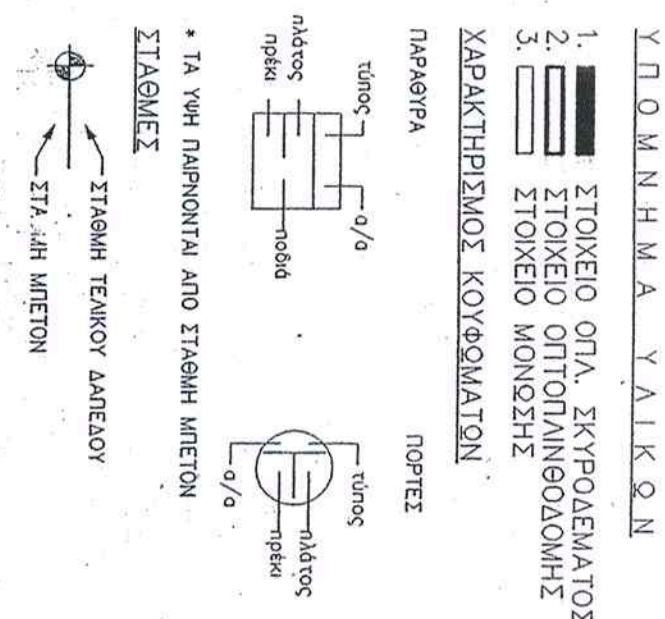


ΟΔΟΣ ΓΟΡΓΙΟΥ(πεζόδρομος) πλ. 6,00 μ



- ΥΠΟΜΝΗΜΑ**
1. Επιφάνεια που προσμετράει στο Σ.Δ. : 83,65 μ<sup>2</sup>
  2. Επιφάνεια που προσμετράει στο Σ.Ο. : 101,00 μ<sup>2</sup>
  3. Όγκος : 2,95 μ<sup>3</sup>
  4. Όγκος : 297,95 μ<sup>3</sup>

Αρ.φ.ακ. 102/10  
05.11



ΥΠΟΥΡΓΕΙΟ ΠΕΡΙΒΑΛΛΟΝΤΟΣ  
ΕΝΕΡΓΕΙΑΣ & ΚΑΙΜΑΤΙΚΗΣ ΑΝΑΓΗΣ

ΕΥΧΑΡΙΣΤΩ ΤΗΝ ΥΠ. ΑΡΙΘΜ. Γ. 30098/10. ΑΠΟΦΑΣΗ ΠΕΡΙ... καθοριστικά... ειδικών φραγ. και τέρμα... ροών... δόμησης... στο διατηρητέο κτίριο... που βρίσκεται στην οδόν Αριστομένη 19... και λογικά... στην περιοχή... "Μέτε" του στέγ-... υφιστάμενου... φραγ... και... δόμηση... Αθηνών... (υποκείμενα)

ΑΘΗΝΑ, 9. Ιουλίου 2010  
Δ/ντης

Ι. Εγγυητικόνομος

**ΠΡΩΤΟΤΥΠΟ**

ΕΛΗΜΟΣΙΩΣΗ ΕΙΣ ΤΟ ΥΠ. ΑΡΙΘΜ. 308... ΦΥΛΩ ΤΟΥ ΚΑΝ. ΤΕΧΝΟΣ ΤΗΣ ΕΦΗΜΕΡΙΔΑΣ ΤΗΣ ΚΥΒΕΡΝΗΣΕΩΣ ΤΗΣ 30/10/2010... 8010

ΥΠΟΥΡΓΕΙΟ ΠΕΡΙΒΑΛΛΟΝΤΟΣ ΕΝΕΡΓΕΙΑΣ ΚΑΙ ΚΑΙΜΑΤΙΚΗΣ ΑΝΑΓΗΣ	ΔΩΣΗ ΠΟΛΥΕΘΕΡΟΔΟΜΙΚΟΥ ΣΧΕΔΙΑΣΜΟΥ ΤΜΗΜΑ ΠΑΡΑΔΟΣΙΑΚΩΝ ΟΙΚΙΣΜΩΝ
ΟΕΣΗ ΑΡΙΣΤΟΝΙΚΟΥ 19 & ΓΟΡΓΙΟΥ ΜΕΤΣ	
ΕΙΔΙΚΗ ΡΥΘΜΙΣΗ ΣΕ ΔΙΑΤΗΡΗΤΕΟ ΚΤΙΡΙΟ	
ΙΔ. Φ. ΤΟΛΙΟΛΟΥ & Ν. ΠΟΥΛΚΑΡΑΚΟΥ	
ΚΑΤΟΨΗ Β' ΟΡΟΦΟΥ	
Κλίμακα 1:50	